
 <b>eni spa</b> <b>divisione exploration &amp; production</b> <b>Distretto centro settentrionale</b>	Data 22/09/09	Doc. N°. B2-PEM-DICS-HSE-07-01 Allegato 3	Rev. 00	foglio di 1 4
---	------------------	---	------------	------------------

## **DISTRETTO CENTRO SETTENTRIONALE**

### **SISTEMA DI GESTIONE INTEGRATO**


#### ALLEGATO

### **CRITERI DI VALUTAZIONE DEL LIVELLO DI GRAVITÀ DEGLI SPILL**

 <b>eni spa</b> <b>divisione exploration &amp; production</b> <b>Distretto centro settentrionale</b>	Data 22/09/09	Doc. N°. B2-PEM-DICS-HSE-07-01 Allegato 3	Rev. 00	foglio di 2 4
--	------------------	---	------------	------------------

### Foglio Revisioni


Rev.	Pagine modificate
0	Emissione – SGI di DICS

 <b>eni spa</b> <b>divisione exploration &amp; production</b> <b>Distretto centro settentrionale</b>	Data 22/09/09	Doc. N°. B2-PEM-DICS-HSE-07-01 Allegato 3	Rev. 00	foglio di 3 4
--	------------------	---	------------	------------------

## 1 CONTENUTO

La tabella riporta i criteri di valutazione della gravità degli spill divisi in 3 livelli.

L'identificazione del livello è fatta scorrendo i criteri dal primo all'ultimo e considerando la situazione peggiore.

 <b>eni spa</b> <b>divisione exploration &amp; production</b> <b>Distretto centro settentrionale</b>	Data 22/09/09	Doc. N°. B2-PEM-DICS-HSE-07-01 Allegato 3	Rev. 00	foglio di 4 4
--	------------------	---	------------	------------------

N°	Criteri di valutazione	Livello
1	Lo spill è inferiore a 16 m <sup>3</sup> (100 bbls)	LIVELLO 1
2	Lo spill non coinvolge aree sensibili	
3	Non c'è minaccia per l'ecosistema costiero	
4	Utilizzo di risorse locali	
5	La risposta è immediata	
6	Non c'è pericolo di effetti transfrontalieri	
7	Nessuna modifica alle attività	
8	Perdita soltanto di lubrificanti/prodotti	
9	Monitoraggio della corretta risposta	
10	Lo spill è compreso tra 16 m <sup>3</sup> (100 bbls) e 160 m <sup>3</sup> (1000 bbls)	LIVELLO 2
11	Possibilità di inquinamento significativo	
12	Le risorse utilizzate per il livello 1 sono insufficienti	
13	Previste modifiche alla normale attività operativa	
14	La perdita è continua	
15	Effetti transfrontalieri	
16	Effetti nocivi su fauna (pesci e uccelli)	
17	Necessarie attive strategie di risposta	
18	L'area deve essere isolata	
19	Lo spill è superiore a 160 m <sup>3</sup> (1000 bbls)	LIVELLO 3
20	Presenti o imminenti impatti sulla costa	
21	L'incidente è associato ad un oil spill catastrofico	
22	Le risorse utilizzate per il livello 2 sono insufficienti	
23	Aree sensibili sono state interessate o stanno per esserlo	
24	Sospensione delle normali attività operative	
25	E' necessario un intervento di terze parti	
26	Moria di pesci e uccelli	